

# 長崎バス 市街地路線図


長崎自動車株式会社 総合サービスセンター ・ 095-826-1112  
 ココウォークバスセンター ・ 095-848-5281

パソコンサイト <http://www.nagasaki-bus.co.jp/>  
 携帯サイト <http://www.nagasaki-bus.co.jp/k-tai/>



長崎バス  
公式マスコットキャラクター「コロ」


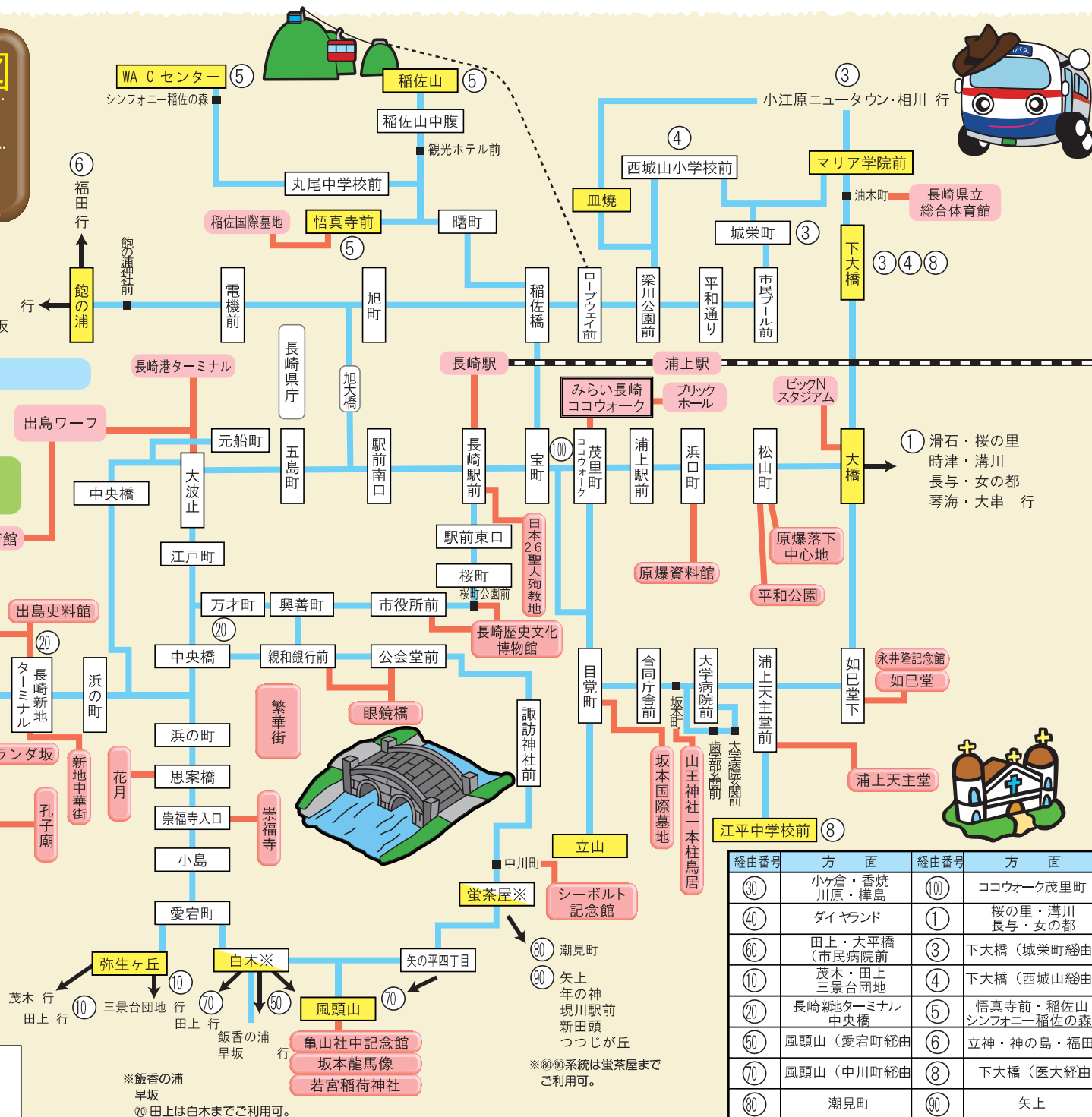
長崎港



③④ 小ヶ倉団地  
毛井首団地  
香焼・深堀  
晴海台団地  
平山台団地  
川原・樺島  
岬木場  
行



黄色の停留所内が一日乗車券利用範囲です。  
 観光地への徒歩コース



経路番号	方面	経路番号	方面
③④	小ヶ倉・香焼 川原・樺島	⑩①	ココウォーク茂里町 桜の里・溝川 長与・女の都
⑥⑦	ダイヤランド	③	下大橋(城栄町経由)
⑩⑪	田上・大平橋 (市民病院前)	④	下大橋(西城山経由)
⑫⑬	茂木・田上 三景台団地	⑤	悟真寺前・稲佐山 シンフォニー稲佐の森
⑭⑮	長崎新地ターミナル 中央橋	⑥	立神・神の島・福田
⑯⑰	風頭山(愛宕町経由)	⑧	下大橋(医大経由)
⑱⑲	風頭山(中川町経由)	⑨	潮見町
⑳㉑	潮見町	⑩	矢上

※飯香の浦  
早坂  
⑩ 田上は白木までご利用可。

※⑩⑨系統は蛍茶屋まで  
ご利用可。